


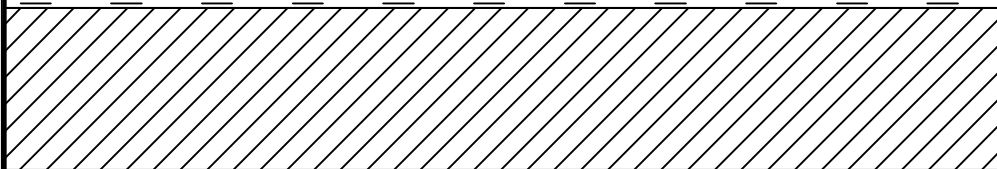
Родник №1352

Геолого-литологический разрез


Описание пород




Почвенно-растительный слой



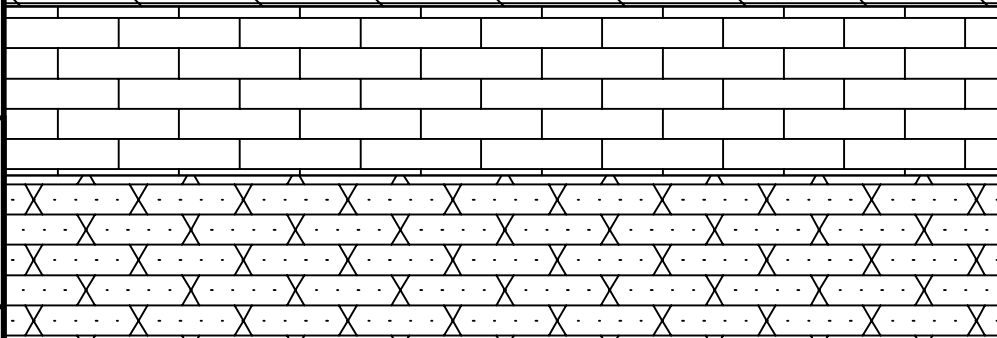
Суглинки, глины
(перекрывающие породы, водоупор)



Аргиллиты
(перекрывающие породы, водоупор)



Трещиноватые известняки и песчаники
(Водовмещающие породы)



Взам. инв. №

Подп. и дата

Инв. № подл.

341-П-3СО

Зона санитарной охраны источников водоснабжения на территории СП Семенкинский сельсовет МР Белебеевский район РБ

Стадия	Масса	Масштаб
П		
Лист 1	Листов 1	

Изм.	Кол.	Лист	№ док.	Подпись	Дата
Разработал	Сараев				
ГИП	Петрова				
Директор	Седов				

Гидрогеологический разрез водозаборной скважины



ООО "ТандемПроект"